



Objekt: **Mutation "Ringgacher / Gassacher" zum Bau- und Strassenlinienplan Vordermatt und zum Bau- und Strassenlinienplan Sonnenbergweg / Stapflenackerweg**

Exemplar: **Beschluss und Auflage**

Inventar-Nr.:

Beschluss der Gemeindeversammlung:
Referendumsfrist:

Name des Gemeinderates:
Präsident:

Publikation der Planaufgabe im Amtsblatt

Gemeindeverwalterin:

Vom Regierungsrat des Kantons Basel-Landschaft
genehmigt

Mit Beschluss Nr. vom

Die Landschaftsreberin:

Publikation des Regierungsratsbeschlusses im
Amtsblatt Nr. vom

Masstab 1 : 500



Plan - Nr.: 11065 Format : 1260 x 297

Datum : 29.08.2023 Gez. / Kontr.: sdl / mv

Ind.	Datum	Gez.	Beschrieb

Rechtsverbindliche Planinhalte:








Baulinien (§ 96 RBG)

-  aufzuhebende Gemeindestrassen-Baulinie
-  Gemeindestrassen-Baulinie

Strassenlinien (§ 98 RBG)

-  Strassenlinie

Orientierende Planinhalte:

-  Landwirtschaftszone (Zonenplan Siedlung und Landschaft)
-  Zone WG 2 (Zonenplan Siedlung und Landschaft)
-  Zone W1b (Zonenplan Siedlung und Landschaft)
-  Nutzungszone gemäss §19 lit.f RBG (Zonenplan Siedlung und Landschaft)
-  rechtskräftige kantonale Strassenlinie
-  rechtskräftige kantonale Baulinie
-  rechtskräftige kommunale Baulinie

