


Parkierungsordnung Gemeinde Känerkinder Parkplätze Mehrzweckhalle



Je 6 Parkplätze


Feld 1: ehemalige
Behindertenparkplätze eng
parkieren







Feld 2 und 3: Sperrfläche an der
Wand mitnutzen

Feld 4: 1 Parkfeld vor dem
Container 5 danach

Total: 24

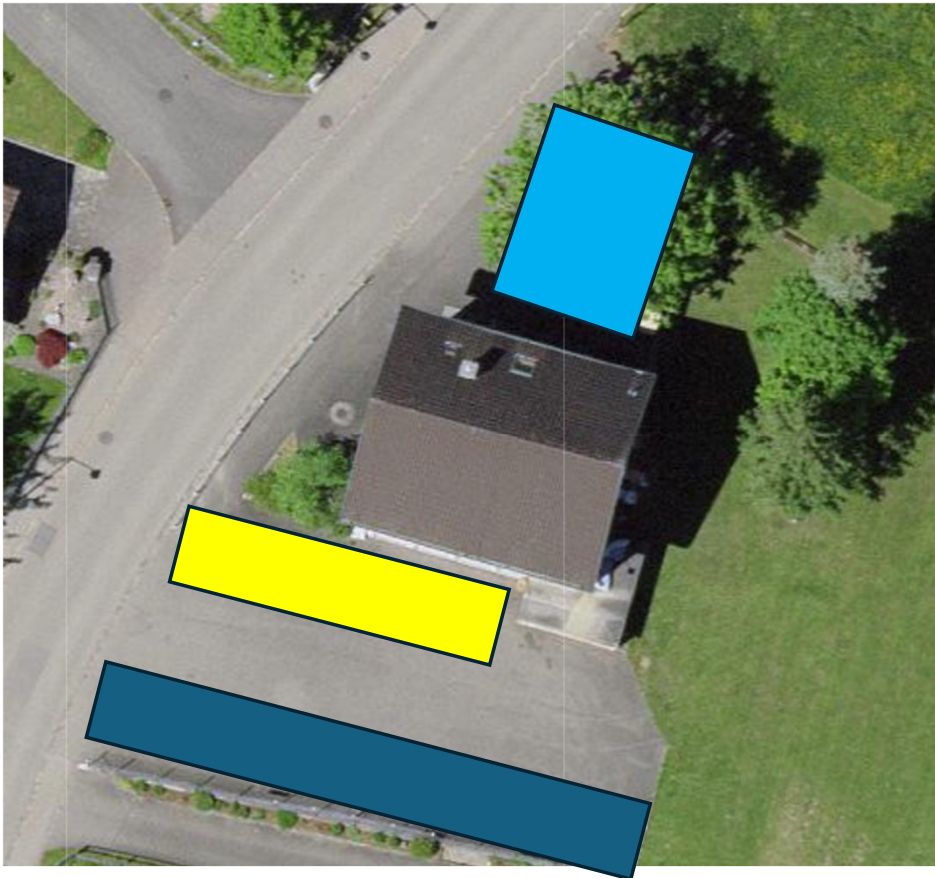
Parkplätze Wittinsburgerstrasse



-  50 Meter – 12 Autos
-  8 Meter – 2 Autos
-  10 Meter – 2 Autos (ev. 3)
-  30 Meter – 8 Autos (ev. 9)
-  Freilassen – Zufahrt Rettung
-  Sperrfläche Bushaltestelle

Total: 24

Parkplätze altes Schulhaus



30 Meter – Parkplatzbreite 2.50
Meter
12 Parkplätze



15 Meter – Parkplatzbreite 2.50
Meter
6 Parkplätze





4 Parkplätze unter der Linde

Total: 22

Parkplätze Sonnenbergweg



-  16 Meter – 4 Autos
(bis Eingang Spielplatz)
-  64 Meter – 16 Autos
-  8 Meter – 2 Autos (Vor
Alpenglück)
-  44 Meter – 10 Autos (ev. 11)
-  28 Meter – 7 Autos (Bündten)

Total: 39

Parkplätze Chrischona



24 Meter – 6 Autos



64 Meter – 16 Autos

Total: 22



KÄNERKINDEN

Sonniges Idyll im Baselbiet

Zusammenfassung Parkplätze

MZH:	24
Wittinsburgerstrasse:	24
Altes Schulhaus:	22
Sonnenbergweg:	39
Chrischona:	22
Total:	131